

**FICHA TÉCNICA DO PERCURSO**  
**TRAIL FACTSHEET**  
**FICHE TECHNIQUE DU PARCOUR**

**Nome do percurso:** Trilho do Ramiscal  
**Name:** Ramiscal Trail  
**Nom:** Parcours du Ramiscal

**Entidade promotora:** Ardal  
**Promoter:** Ardal  
**Promoteur:** Ardal

**Localização do Percurso:** Freguesia de Cabreiro  
**Location:** Parish of Cabreiro  
**Localisation:** Village of Cabreiro

**Tipo de percurso:** Pequena rota  
**Classification:** Short Route  
**Type de parcours:** Petit Parcours

**Âmbito do Percurso:** Paisagístico  
**Type:** Landscape  
**Contexte:** Paysagiste

**Ponto de partida:** Vilela Seca - Cabreiro  
**Start point:** Vilela Seca - Parish of Cabreiro  
**Point de départ:** Vilela Seca - Village de Cabreiro

**Distância percorrida:** 7,2 Km  
**Distance:** 7,2 Km  
**Distance parcourue:** 7,2 Km

**Duração do percurso:** 4h  
**Duration of the trail:** 4h  
**Durée du parcours:** 4h

**Grau de dificuldade:** Fácil  
**Degree of difficulty:** easy  
**Degré de difficulté:** facile

**Cota máxima atingida:** 640 metros (Branda do Rodrigo)  
**Maximum height attained:** 640 metres (Branda do Rodrigo)  
**Hauteur maximum atteinte:** 640 mètres (Branda do Rodrigo)

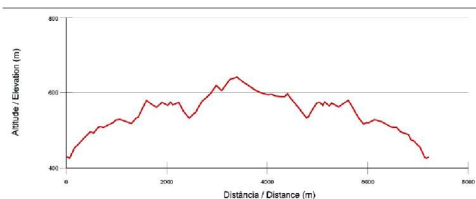
**Nota: Informações geográficas para PDA em:**  
**www.ardal.pt**  
**Note: Geographical information for PDA at** [www.ardal.pt](http://www.ardal.pt)  
**Information géographiques pour PDA dans** [www.ardal.pt](http://www.ardal.pt)



**LOCALIZAÇÃO DO PERCURSO**  
**LOCATION / LOCALISATION**



**PERFIL DO PERCURSO**  
**TRAIL PROFILE / PROFIL DU PARCOURS**



**REGULAMENTO DO PERCURSO**

- \* Não saia do percurso marcado e sinalizado.
- \* Preste atenção às marcações.
- \* Evite fazer ruídos e barulhos.
- \* Respeite a propriedade privada. Feche portões e cancelas.
- \* Não abandone o lixo, leve-o até ao respectivo local de recolha.
- \* Não incomode os animais. Cuidado com o gado.
- \* Não recolha plantas, animais ou rochas. Deixe a natureza intacta.
- \* Faça fogo apenas nos locais destinados para o efeito.
- \* Evite andar sozinho na montanha.
- \* Guarde o máximo cuidado nos dias de nevoeiro.
- \* Utilize sempre botas de montanha, impermeável e um chapéu.

**ENTIDADES PROMOTORAS**



**ARDAL - Associação Regional de Desenvolvimento do Alto Lima**



**Município de Arcos de Valdevez**



**Santa Casa da Misericórdia de Arcos de Valdevez**

**FINANCIADO POR**



**TRAIL REGULATIONS**

- \* Do not stray from the marked and sign-posted trail. Pay attention to trail markers.
- \* Do not make loud noises.
- \* Respect private property. Close all gates behind you.
- \* Do not leave litter; deposit it in the respective refuse collection points.
- \* Do not disturb animals. Be careful with live-stock.
- \* Do not remove plants, animals, or rocks. Leave nature intact.
- \* Only light fires in locations specifically designated for this purpose.
- \* Avoid walking alone in the mountains.
- \* Take special care in fog.
- \* Always use proper walking boots, raingear and a hat


**RÈGLEMENT DU PARCOURS**

- \* Ne pas sortir du parcours signalé et balisé. Être attentif aux balisages.
- \* Eviter de faire du bruit.
- \* Respecter les propriétés privées. Fermer les portails et barrières.
- \* Ne pas abandonner les déchets, emmenez-les jusqu'au respectif lieu de collecte.
- \* Ne pas déranger les animaux. Faire attention avec le bétail.
- \* Ne pas recueillir des plantes, des animaux ou des roches. Laisser la nature intacte.
- \* Faire du feu seulement dans les lieux destinés à cet effet.
- \* Eviter de marcher seul dans la montagne.
- \* Faire attention les jours de brouillard.
- \* Utiliser toujours des bottes de montagne, un imperméable et un chapeau.

Marcação/Sinalização: ELOS DA MONTANHA-CRL  
 Fotos e textos: ARDAL - Design: Jostasá



**Trilho do Ramiscal**  
**percurso pedestre sinalizado**



Proibida a Reprodução

- CONTACTS / CONTACTS UTILES**
- ARDAL - 258 520 503
  - Bombeiros Volunt. de A. de Valdevez - 258 520 300
  - Câmara Municipal de Arcos de Valdevez - 258 520 500
  - Central de Reservas ADERE-PG - 258 452 250/450
  - Central de Reservas ADERE-Soajo - 258 576 427
  - Centro de Saúde de A. de Valdevez - 258 520 120/330
  - GNR - 258 521 510
  - Junta de Freguesia de Cabreiro - 961 267 303
  - Parque Nacional da Peneda-Gerês - 258 515 338
  - Posto de Turismo de A. de Valdevez - 258 510 260
  - Proteção à Floresta - 117
  - SOS - 112



## DESCRIÇÃO DO PERCURSO

### Trilho do Ramiscal

O Trilho do Ramiscal, percurso pedestre de pequena rota, embrenha-se profundamente por dois lugares da freguesia de Cabreiro, locais tipicamente de meia-encosta e banhados pelos rios Ramiscal e Cabreiro.

Partindo de Vilela Seca, avançamos sobre uma calçada que nos levará até ao lugar de Lordelo e à Branda do Rodrigo. Com uma forte componente paisagística, toda a sua envolvente está associada a um valioso património florístico e faunístico, de onde sobressaem os majestosos carvalhais galaico-portugueses e as características manadas de cachenas ou garranos. Território de corços (*Capreolus capreolus*), lobos (*Canis lupus*) e martas (*Martes martes*), a sua aparição é, hoje em dia, um acontecimento raro. A paisagem é sumptuosa, avistamos lá no cimo os Bicos e a morfologia das serras da Peneda e Soajo, enquanto que mais abaixo podemos observar os luxuriantes vales do Ramiscal e do Arroio, da outra margem dos rios presenciámos a Chã da Torre, os lugares do Avelar e de Vilar.

Ao longo do percurso assistimos a uma estrutura fundiária composta por vários tipos de campos, campos de lima com maior intensidade junto da Corga de Mangão, socalcos de solos profundos e férteis, áreas de sequeiro, na Branda do Rodrigo, e uma pequena várzea situada na Carvalheda. Espaços, onde desde sempre se lavra uma agricultura de subsistência. Os usos e costumes ainda se encontram bem arreigados nestas comunidades, a prová-lo está a tradição da noite de S. João, quando os habitantes de Lordelo percorrerem o lugar e as suas imediações há procura de plantas específicas que depois serão utilizadas na preparação das mezinhas domésticas, na aromatização e condimentação dos alimentos. Diariamente por este caminho, conhecido como o caminho da escola, circulavam as crianças de Lordelo rumo à escola primária de Vilela Seca. Muitos ainda se recordam da viagem cheia de tropelias e de aventuras, mas também o quanto era difícil e amargo transpor este trajecto no Inverno.

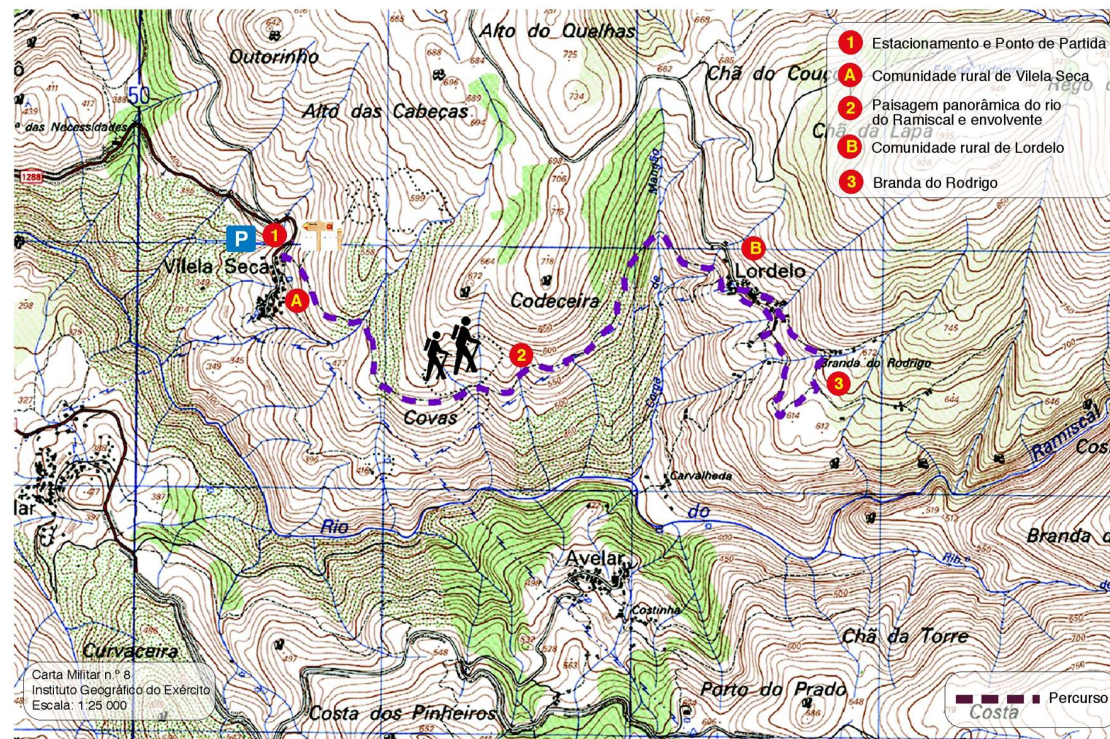
Por vezes o céu também se engrandece, com sorte, poderemos assistir ao voo característico da maior ave de rapina portuguesa. É por estas paragens, nas encostas escarpadas do Ramiscal, que habita o único casal de águia-real (*Aquila chrysaetos*) do Parque Nacional da Peneda Gerês.

### Ramiscal Trail

The Ramiscal trail is a short walking route which goes deeply into Cabreiro, a place in the middle of the mountains, bathed by the Rivers Ramiscal and Cabreiro.

Starting at Vilela Seca, the path leads to Lordelo and Branda do Rodrigo, with an expansive landscape that is historically associated with an invaluable heritage of fauna and flora, especially the great Portuguese-Spanish oak forests and the big herds of *cachenas* (a local breed of cow) or *garranos* (small wild horses). This is the territory of roe deer (*Capreolus capreolus*), wolves (*Canis lupus*) and pine martens (*Martes martes*), their appearance is, however, these days an unusual event.

The landscape is magnificent. One can see the peaks and morphology of the mountains of Peneda and Soajo, whilst a bit further ahead appear the luxurious valleys of Ramiscal and Arroio and on the other river bank one sees *Chã da Torre* and the hamlets of Avelar and Vilar.



Along the way, it is possible to see an assemblage of small cultivated fields, some with lime, mostly seen on Corga de Mangão, terraces of deep and fertile soil, areas for drying cereals, in Branda do Rodrigo, and a small "várzea" (field near the river, that is flooded from time to time) in Carvalheda. These areas have been the scene of subsistence agriculture since time began.

Traditional habits are still very strong in these communities, as one can see on the night of S. João, when the inhabitants of Lordelo go throughout the village looking for specific plants, that will then be used in traditional medicine and to prepare food.

This track used to be known as the "Way to school", because the children of Lordelo followed it on foot all the way to the primary school of Vilela Seca. Many locals still remember the journey which gave ample opportunity for games and adventures, but they also recall how hard it was to do all this walking during winter. From place to place, the sky gets even more extensive. If one is fortunate one might even get a glimpse of the largest Portuguese bird of prey soaring in the skies. The cliffs of Ramiscal provide refuge for the last remaining pair of imperial eagles (*Aquila chrysaetos*) to be found in the Peneda Gerês National Park.

### Parcours du Ramiscal

Le parcours du Ramiscal est un parcours pédestre court qui se déroule profondément sur deux lieux-dits du village de Cabreiro, locaux typiquement de demi versants et baignés par les rivières Ramiscal et Cabreiro.

Partant de Vilela Seca, nous avançons sur une chaussée qui nous mènera jusqu'au lieu-dit de Lordelo et à la Branda do Rodrigo. Avec une forte composante paysagiste, tout son environnement est associé à un riche patrimoine floristique et faunistique, d'où se détachent les

majestueux chênes galaico-portugais et les caractéristiques troupeaux de bovins de race «cachenas» ou de chevaux de race (garranos). Territoire de chevreuilles (*Capreolus capreolus*), de loups (*Canis lupus*) et de martres (*Martes martes*), leur apparition est, de nos jours, un événement rare.

Le paysage est somptueux, nous apercevons sur le sommet les pics et la morphologie des montagnes de Peneda e de Soajo, plus bas nous pouvons observer les luxuriantes vallées de Ramiscal et de Arroio, et sur l'autre bord des rivières nous pouvons contempler les lieux-dits de Chã da Torre, Avelar et Vilar.

Au long du parcours nous accompagnons une structure de parcelles de cultures composées par divers types de champs, champs de lima de plus grande intensité près de la Corga de Mangão, successions de sols profonds et fertiles, zones de terrain sec, de la Branda do Rodrigo, et une petite plaine cultivée située sur la Carvalheda. Espaces où, depuis toujours, se produit une agriculture de subsistance. Les usages et coutumes sont encore bien implantés dans ces communautés, comme le prouve la tradition de la nuit de la St. Jean, quand les habitants de Lordelo parcourent le lieu-dit et ses alentours à la recherche de plantes spécifiques, qui seront ensuite utilisées pour la préparation de remèdes casaniers, pour l'aromatisation et la condimentation des aliments.

Tous les jours, par ce chemin, connu comme le chemin de l'école, passaient les enfants de Lordelo en direction à l'école primaire de Vilela Seca. Beaucoup se souviennent encore du voyage plein de sursauts et d'aventures, mais aussi, comme il était difficile et amère de faire ce trajet durant l'hiver. Parfois, le ciel aussi s'ouvre, et par chance, nous pouvons assister au vol caractéristique de la plus grande espèce d'oiseau de proie. C'est dans ces parages, sur les versants escarpés du Ramiscal, qu'habite l'unique couple d'aigle royal (*Aquila chrysaetos*) du Parque National de Peneda Gerês.

## MARCAÇÃO DO PERCURSO SIGN-POSTING SIGNALISATION DU PARCOURS

Este percurso é parte integrante da Rede de Percursos Pedestres da Carta Municipal de Animação em Montanha de Arcos de Valdevez.

This trail forms part of Municipal Mountain Activities network of walking trails in Arcos de Valdevez.

Ce parcours fait partie du réseau de randonnées de la Carte Municipale d'Animation en Montagne de la ville de Arcos de Valdevez.

