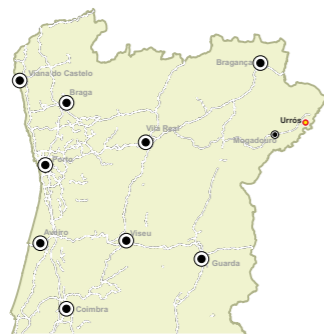
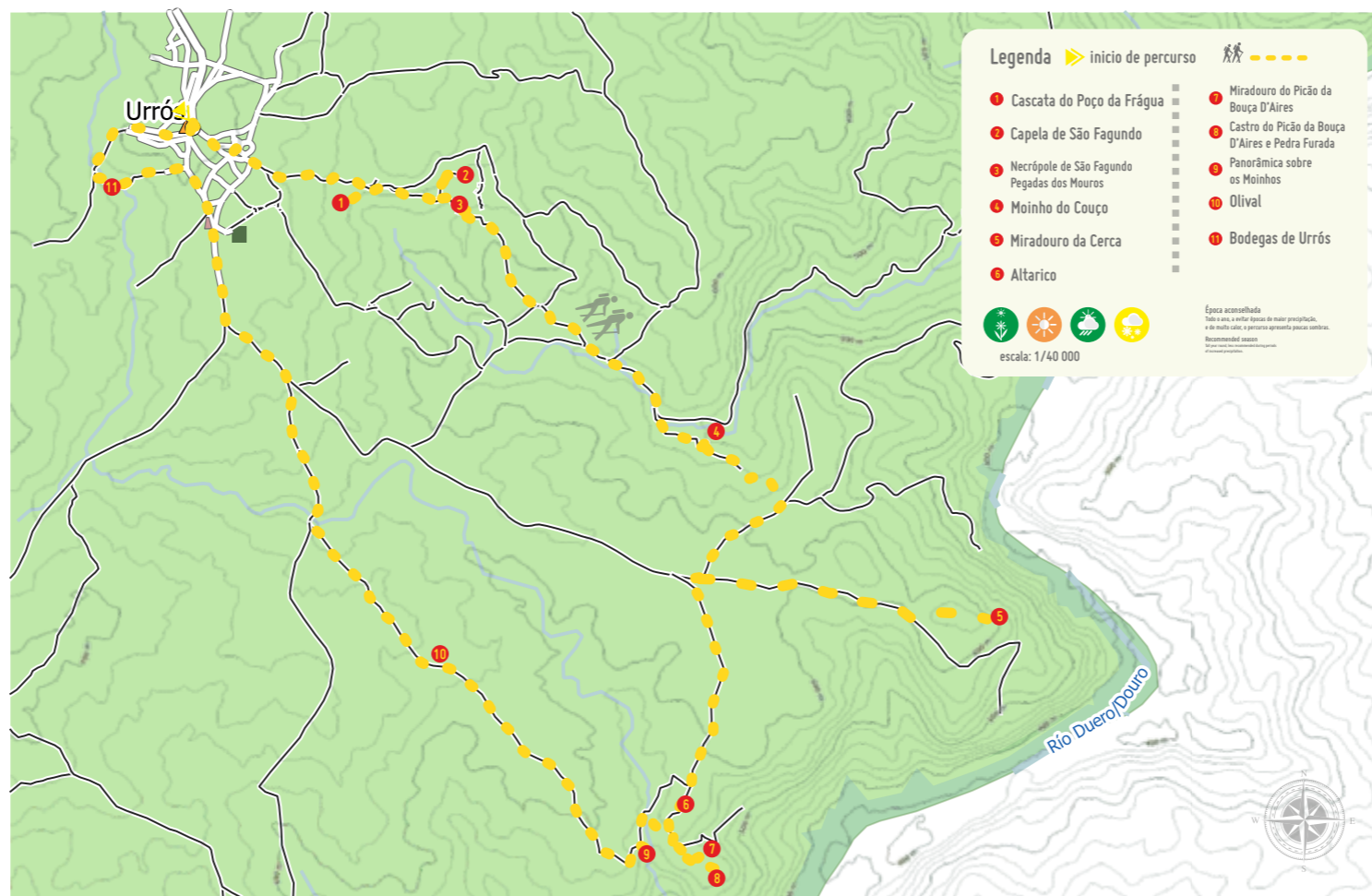


### Ficha técnica

Nome do Percurso | Name  
PR3 | Trilho de São Fagundo  
Localização | Location  
Urrós  
Tipo | Classification  
Pequena Rota | Small Route  
Âmbito do Percurso | Type  
Histórico | Paisagístico  
Historic | Landscape  
Ponto de Partida | Starting  
Junta de Freguesia de Urrós  
Cota Máxima Atingida |  
Maximum Height attained  
Urrós - 708 metros  
Entidade Promotora | Promoter  
Município de Mogadouro



● Ponto de Início | Starting  
GPS: 41°20'52.4"N 6°28'04.4"W // 41.347875, -6.467883



**Legenda** ▶ início de percurso

- 1 Cascata do Poço da Frágua
- 2 Capela de São Fagundo
- 3 Necrópole de São Fagundo Pegadas dos Mouros
- 4 Moinho do Couço
- 5 Miradouro da Cerca
- 6 Altarico
- 7 Miradouro do Picão da Bouça D'Aires
- 8 Castro do Picão da Bouça D'Aires e Pedra Furada
- 9 Panorâmica sobre os Moinhos
- 10 Olival
- 11 Bodegas de Urrós

escala: 1/40 000

*Época aconselhada*  
Tudo o ano, a melhor época de estar preparado, a de melhor clima, a primavera geralmente possui condições recomendáveis.

### Contactos

Município de Mogadouro.....+351 279 340 100  
Municipality of Mogadouro

Bombeiros.....+351 279 340 020  
Firefighters

Centro de Saúde.....+351 279 340 300  
Health Centre

SOS.....112

GNR.....+351 279 340 210  
Police

Ass. de Mun. Douro Superior.....+351 279 280 740  
Association of Municipalities Douro Superior

### Sistema MIDE

14,4 km	5h 00m	CIRCULAR	+/- 421 m
Adversidade do meio ambiental adversity	Orientação Orientation	Tipo de piso type of ground	Esforço físico physical effort
1	1	2	2

### Marcação do percurso pedestre | Sign-posting

Direção Correta | Right way

Direção Errada | Wrong way

Direção Correta de PR com GR | Right way PR with GR

Direção Esquerda | Turn Left

Direção Direita | Turn Right



Mogadouro...mais do que imagina!

### Regulamento | Regulations

- 1 Não saia do percurso marcado e sinalizado. Preste atenção às marcações. Do not stray from the marked and signed trail. Pay attention to the trail markers.
- 1 Evite fazer ruídos e barulhos. Do not make loud noises.
- 1 Respeite a propriedade privada. Feche portões e cancelas. Respect private property. Close all gates behind you.
- 1 Não abandone o lixo, leve-o até ao respectivo local de recolha. Do not leave litter, deposit it in the respective collection points.
- 1 Deixe a Natureza intacta. Não recolha plantas, animais ou rochas. Leave nature intact. Do not remove plants, animals or rocks.
- 1 Faça fogo apenas nos locais destinados para o efeito. Only light fires in locations specifically designated for this purpose.
- 1 Evite andar sozinho na montanha. Leve água consigo. Avoid walking alone in the mountains. Take water with you.
- 1 Guarde o máximo cuidado nos dias de nevoeiro e de neve. Take special care in foggy and snowy days.

### Descrição do Percurso

Este percurso faz parte integrante da Rede Municipal de Percursos Pedestres do Concelho de Mogadouro. Tem início junto ao edifício da Junta de freguesia, em Urrós, com uma extensão de aproximadamente 14,4 km. Seguindo em direção à Torre Sineira e ao Museu Rural de Urrós, que expõe um conjunto de objetos associados ao cultivo dos cereais e a sua transformação em pão. Já fora da aldeia pode ver-se a Cascata do Poço da Frágua. Mais adiante, encontramos as ruínas da Capela de São Fagundo, um antigo templo medieval que ainda mantém intactos o portal frontal e o arco triunfal da capela-mor. Nas proximidades, é possível observar várias sepulturas medievais escavadas na rocha, conjunto denominado por Necrópole de São Fagundo, e também as pegadas dos Mouros, pequenas covinhas e pegadas gravadas no granito.

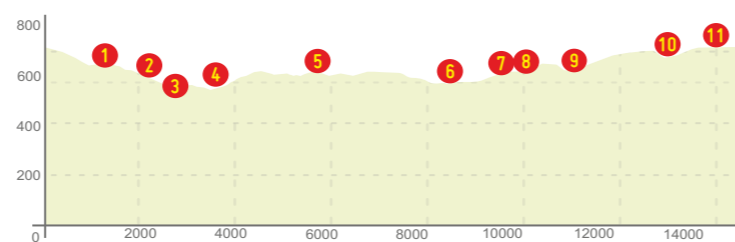


Capela de São Fagundo

Desconhece-se a razão da sua existência e a sua funcionalidade. O percurso encaminha-se pelo planalto com passagem por entre olivais tradicionais, vinhedos e amendoeiras, característicos da região, até chegar ao Miradouro da Cerca, que permite contemplar as arribas do rio Douro e as escarpas abruptas que separam o planalto Mirandês das terras de Espanha. Daqui, o trilho segue até ao Castro do Picão da Bouça d'Aires, onde se vêem vestígios de um antigo povoamento castrejo, e aos miradouros, aos quais é atribuído o mesmo nome que ao Castro. Pelo caminho, encontramos um ponto interessante, uns degraus escavados na rocha. A população local chama-lhe Altarico, pois dá a sensação de se subir a um pequeno altar. São, no entanto, entalhes de assentamento de

uma construção, possivelmente dos períodos romano ou medieval. Durante o percurso, podem ver-se diversas construções de arquitectura tradicional portuguesa, como as corriças, os pombais, os moinhos de água, os poços e as peculiares cegonhas. Estas últimas, são um engenho para retirar água do poço e posteriormente regar a horta. No final do percurso pedestre e já muito próximo da aldeia de Urrós, encontramos as Bodegas, galerias abertas na rocha, onde antigamente se conservavam o vinho e alguns alimentos. Aqui, consegue ter-se temperatura bastante mais fresca do que no exterior. A passos curtos encontramos no final desta belíssima caminhada, cheia de histórias, cultura e tradições.

### Perfil do Percurso/Trail Profile



### Description

This route is part of the Municipal Network of Pedestrian Routes of the County of Mogadouro. It begins next to the building of the Parish Council, in Urrós, with an approximate extension of 14,4 km. You go towards the Bell Tower and the Urrós Rural Museum. This one presents a set of objects related with the growing of cereals and their transformation into bread. Already outside the village you can see the Waterfall of the «Poço da Frágua». Afterwards you find the ruins of the Chapel of St. Fagundo, an old medieval temple that still



Necrópole de São Fagundo

maintains intact the front portal and the triumphal arch of the main chapel. Nearby you can see several medieval graves carved out on the rock, a group called Necropolis of St. Fagundo and also the «pegadas dos mouros», small dimples and footprints engraved in the granite. It is unknown the reason of its existence and its functionality. The route takes you along the plateau through traditional olive groves, vineyards and almond groves,



Pedra Furada

typical of the region. Until you reach the viewpoint «Cerca» which allows you to contemplate the cliffs of the Douro river and the abrupt escarpments that separate the Mirandese plateau from Spain. From here the trail continues to the Castro do Picão da Bouça d'Aires, where traces of an ancient settlement are found, and to the viewpoints, with the same name as the Castro. Along the way you find an interesting point, some steps excavated in the rock. The locals call it Altarico, because it gives the feeling of climbing to a small altar. However, these are the notches of the settlements of a construction, possibly from the Roman or Medieval periods. During the route you can see various constructions of traditional Portuguese architecture, such as rushes, dovecotes, water mills, wells and the peculiar storks. These are engines, to remove water from the well, to later water the vegetables. At the end of the pedestrian route and very close to the village of Urrós, you find the Bodegas, which are galleries open in the rock, where formerly the wine and some food were preserved. Here you can have a much cooler temperature compared to the outside. At short steps you find yourselves at the end of this beautiful walk, full of stories, culture and traditions.



Bodegas